Riepilogo delle superfici già disponibili per il rimboschimento e calcolo della superficie mancante

ESTREMI CATASTALI FG	ESTREMI CATASTALI MAPP.	SUPERFICIE CATASTALE (m²)	PROPRIETA'	DISPONIBILITA'	INTERVENTI PREVISTI	INQUADRAMENTO	NOTE
13	9950	2525	SICAD SpA	IMMEDIATA	Rimboschimento	nel PLIS dei Fontanili tra Gerenzano ed Uboldo	area di cui si prevede la cessione al comune come Standard SUAP
13	9951	2747	Lattuada Teresa e Radrizzani Raffaella	IMMEDIATA	Rimboschimento	nel PLIS dei Fontanili tra Gerenzano ed Uboldo	proprietà disponibile a consentire interventi di rimboschimento
13	3956	3285	Bosaia Giuseppina	IMMEDIATA	Rimboschimento	in territorio comunale di Uboldo	proprietà disponibile a consentire interventi di rimboschimento
14	3187	5380	Comune di Uboldo	IMMEDIATA	Rimboschimento	in territorio comunale di Uboldo	proprietà disponibile a consentire interventi di rimboschimento
3	1377		Comune di Origgio	IMMEDIATA	Rimboschimento	in territorio comunale di Origgio	proprietà disponibile a consentire interventi di rimboschimento
TOTALE SUPERFICIE GIA' DISPONIBILE		13.940,00					
DIFFERENZA (SUPERFICIE NON ANCORA REPERITA)		8.430,07					

PRINCIPALI DATI DI PROGETTO

Messa a dimora di 2.009 piantine forestali (di cui 1.407 alberi, 602 arbusti) come di seguito ripartite:

Mappali 9950 e 9951: specie arboree: n. 532
specie arbustive: n. 228
sommano n. 760

Mappale 3956: specie arboree: n. 332
specie arbustive: n. 142
sommano n. 474

Mappali 1377 e 3187: specie arboree: n. 543
specie arbustive: n. 232
sommano n. 775

- Altezza piantine alla fornitura: 80 - 120 cm
- Sesto d'impianto: 2,5 x 2,5 m, da disporre lungo linee curve come da Schema d'impianto
- Specie disposte in piccoli nuclei di 4-5 piante ciascuna

Dopo la messa a dimora e le cure colturali all'impianto, vanno effettuate le cure colturali per cinque anni ed in particolare: n. 3 sfalci/anno della vegetazione erbacea, irrigazione di soccorso, reintegro delle fallanze (se superiori al 10 %), verifica legatura, riposizionamento *shelter*.

SPECIE ARBOREE	***n. piantine***
Acero campestre (*Acer campestre*)	160
Acero montano (*Acer pseudoplatanus*)	160
Carpino bianco (*Carpinus betulus*)	160
Ciliegio selvatico (*Prunus avium*)	150
Ciliegio a grappoli (*Prunus padus*)	130
Farnia (*Quercus robur*)	120
Frassino maggiore (*Fraxinus excelsior*)	120
Olmo (*Ulmus campestris*)	137
Rovere (*Quercus petrea*)	110
Tiglio selvatico (*Tilia cordata*)	160
SOMMANO ALBERI	*1.407*

SPECIE ARBUSTIVE	***n. piantine***
Berretta da prete (*Euonymus europaeus*)	100
Biancospino (*Crataegus monogyna*)	100
Ligustro (*Ligustrum vulgare*)	100
Nocciolo (*Corylus avellana*)	80
Pallon di Maggio (*Viburnum opulus*)	82
Rosa canina (*Rosa canina*)	70
Sanguinella (*Cornus sanguinea*)	70
SOMMANO ARBUSTI	*602*
TOTALE PIANTINE FORESTALI	**2.009**

SICAD S.p.A. Italia

Via Caduti della Liberazione, 57 - 21040 Uboldo (VA)

TRASFORMAZIONE DEFINITIVA DI SUPERFICIE BOSCATA PER AMPLIAMENTO DI INSEDIAMENTO PRODUTTIVO IN VIA CADUTI DELLA LIBERAZIONE AD UBOLDO (VA)

RELAZIONE PAESISTICA E FORESTALE

Allegato 1
Tavola 3 Progetto di compensazione

Dott. ALLEVA PAOLO N. 752 ALBO — COLLEGIO DEI DOTTORI AGRONOMI E DEI DOTTORI FORESTALI — MILANO

Il Tecnico compilatore

dr. agr. Paolo Alleva

Uboldo, 14 gennaio 2013

COMUNE DI UBOLDO
FOGLIO 13 - MAPPALI 9950 E 9951

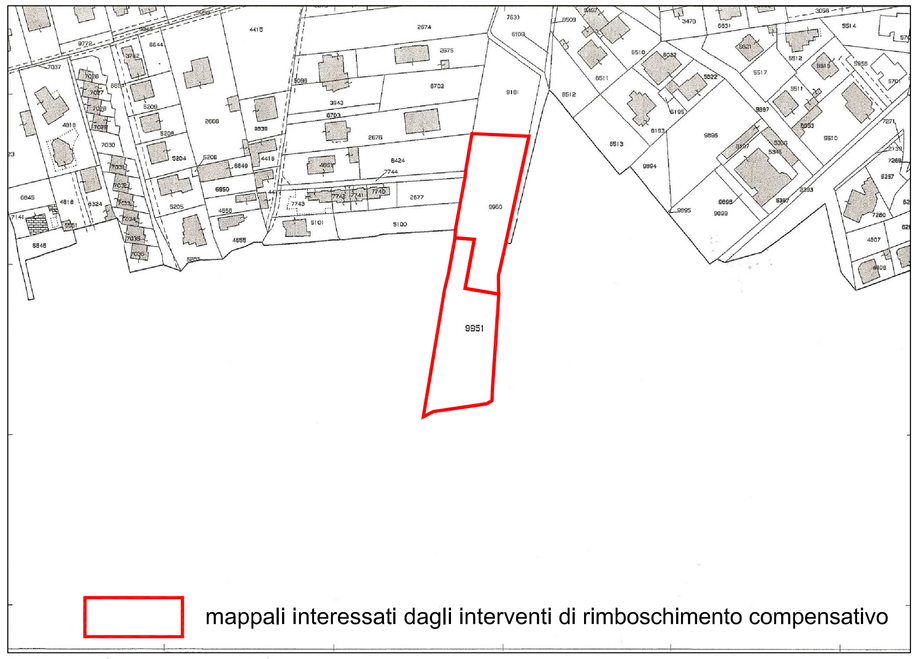

Estratto di mappa catastale — Scala 1 : 2.000

FOTO AEREA (rielaborazione da Google Earth)

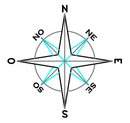

SCHEMA DI IMPIANTO

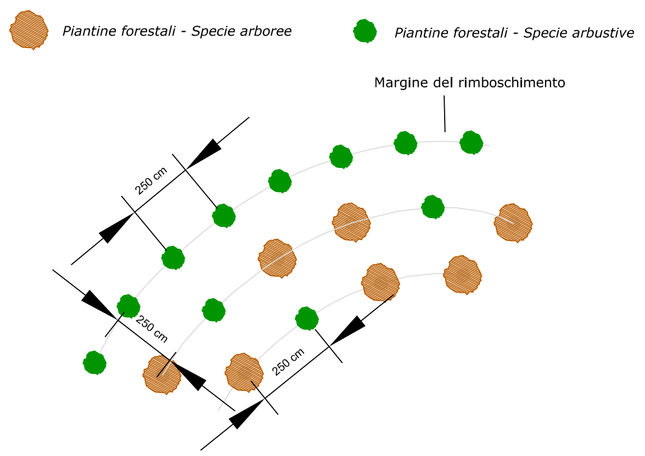

COMUNE DI UBOLDO
FOGLIO 13 MAPPALE 3956

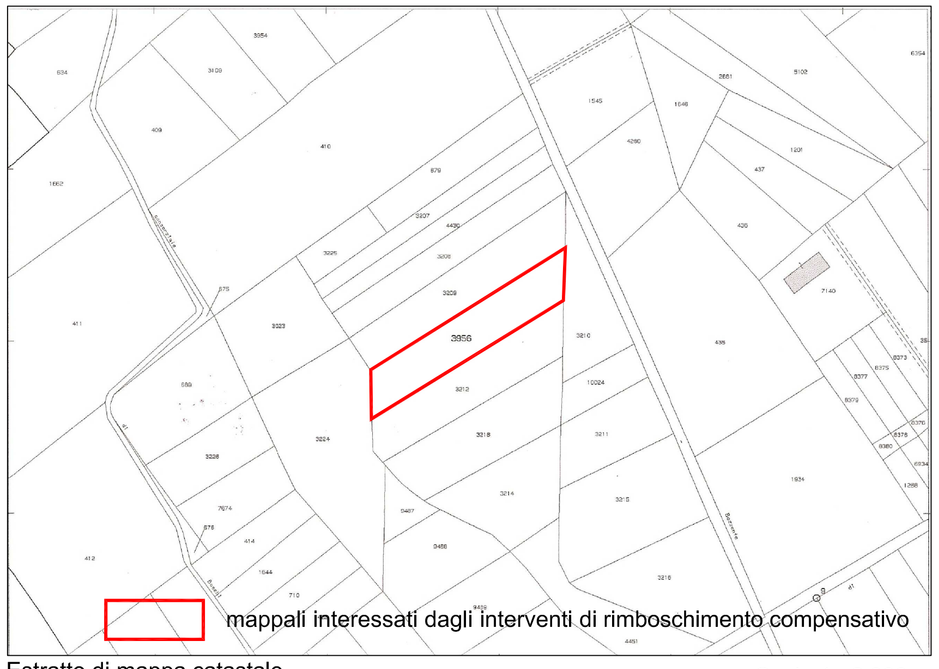

Estratto di mappa catastale — Scala 1 : 2.000

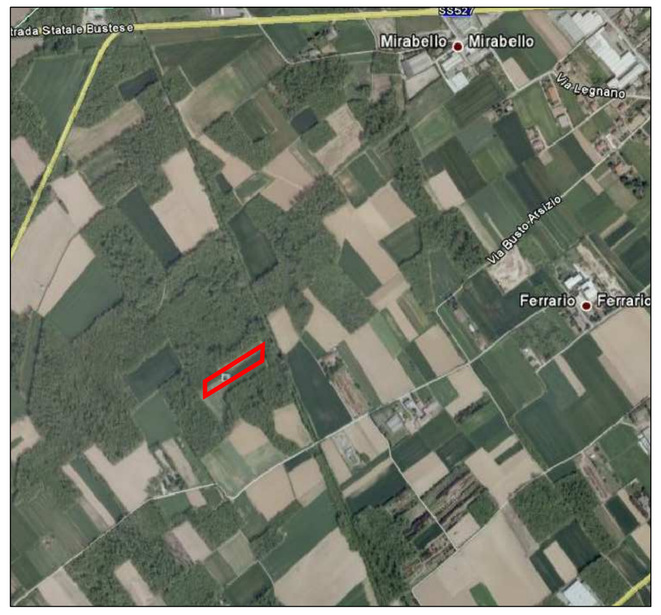

FOTO AEREA (da Google Earth)

COMUNE DI ORIGGIO FOGLIO 3 MAPPALE 1377
COMUNE DI UBOLDO FOGLIO 14 MAPPALE 3187

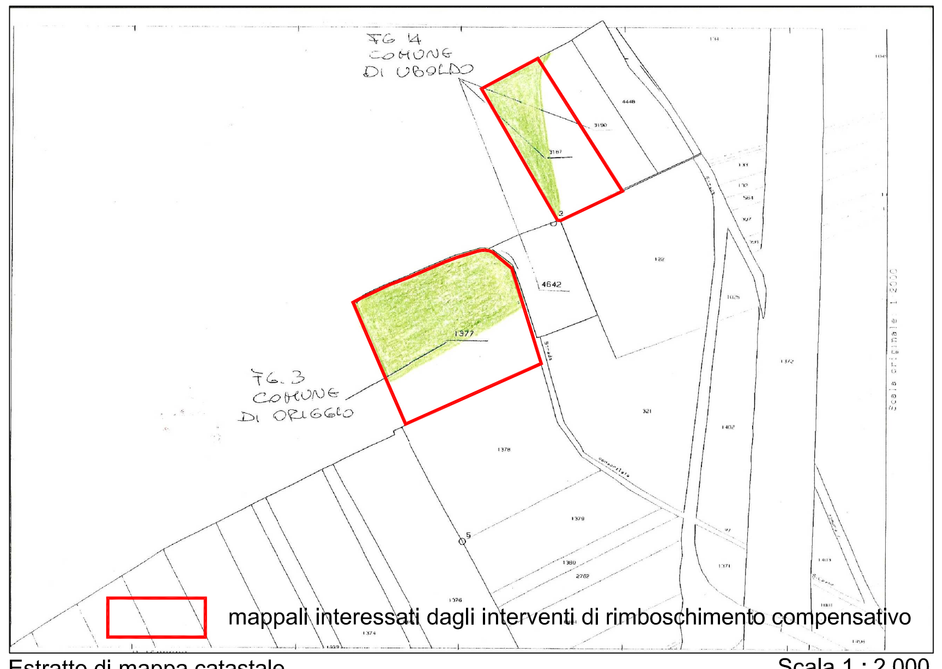

Estratto di mappa catastale — Scala 1 : 2.000

FOTO AEREA (da Google Earth)